

**АКТ ОСМОТРА**  
здания, сооружения или объекта незавершенного строительства  
при выявлении правообладателей ранее учтенных  
объектов недвижимости

13 февраля 2024 г.

№ 819

Настоящий акт составлен в результате проведенного 13 февраля 2024 года в 12 часов 40 минут осмотра объекта недвижимости с кадастровым номером 55:23:210107:156, расположенный по адресу: Омская область, Русско-Полянский район, с. Алабота, ул. Новая, д. 9, комиссией по проведению осмотров зданий, строений, сооружений или объектов незавершенного строительства при проведении мероприятий по выявлению правообладателей объектов недвижимого имущества, расположенных на территории Алаботинского сельского поселения Русско-Полянского муниципального района Омской области, утвержденной распоряжением Администрации Русско-Полянского муниципального района Омской области от 20.09.2022 № 166-р, в составе:

Председатель комиссии:

Федосеенко Иван Анатольевич

- врио председателя Комитета по управлению имуществом при администрации Русско-Полянского муниципального района Омской области;

Члены комиссии:

Проценко Наталья Ивановна

- начальник экономического отдела администрации Русско-Полянского муниципального района Омской области;

Толстопят Петр Петрович

- Глава Алаботинского сельского поселения Русско-Полянского муниципального района Омской области (по согласованию)

в отсутствие лица, выявленного в качестве правообладателя указанного ранее учтенного объекта недвижимости.


При осмотре осуществлена фотофиксация объекта недвижимости. Материалы фотофиксации прилагаются.

Осмотр проведен в форме визуального осмотра.

В результате проведенного осмотра установлено, что ранее учтенный объект недвижимости прекратил существование.

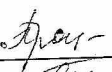

Подписи членов комиссии:

Председатель  
комиссии:

  
\_\_\_\_\_

И.А.Федосеенко

Члены  
комиссии:

  
\_\_\_\_\_  
  
\_\_\_\_\_

Н.И. Проценко

П.П. Толстопят

Фототаблица

Омская область, Русско-Полянский район, с. Алабота, ул. Новая, д. 9

