

АКТ ОСМОТРА
здания, сооружения или объекта незавершенного строительства
при выявлении правообладателей ранее учтенных
объектов недвижимости

13 февраля 2024 г.

№ 813

Настоящий акт составлен в результате проведенного 13 февраля 2024 года в 10 часов 10 минут осмотра объекта недвижимости с кадастровым номером 55:23:220101:1084 расположенный по адресу: Омская область, Русско-Полянский район, с. Добровольск, ул. Новая, д. б/н, комиссией по проведению осмотров зданий, строений, сооружений или объектов незавершенного строительства при проведении мероприятий по выявлению правообладателей объектов недвижимого имущества, расположенных на территории Добровольского сельского поселения Русско-Полянского муниципального района Омской области, утвержденной распоряжение Администрации Русско-Полянского муниципального района Омской области от 07.07.2022 № 132-р, в составе:

Председатель комиссии:

Федосеенко Иван Анатольевич

- Врио председателя Комитета по управлению имуществом при администрации Русско-Полянского муниципального района Омской области;

Члены комиссии:

Проценко Наталья Ивановна

- начальник экономического отдела администрации Русско-Полянского муниципального района Омской области;

Харченко Наталья Михайловна

- Глава Добровольского сельского поселения Русско-Полянского муниципального района Омской области (по согласованию)

в отсутствие лица, выявленного в качестве правообладателя указанного ранее учтенного объекта недвижимости.


При осмотре осуществлена фотофиксация объекта недвижимости. Материалы фотофиксации прилагаются.

Осмотр проведен в форме визуального осмотра.

В результате проведенного осмотра установлено, что ранее учтенный объект недвижимости прекратил существование.


Подписи членов комиссии:


Председатель
комиссии:



И.А. Федосеенко

Члены
комиссии:





Н.И. Проценко

Н.М.Харченко

Фототаблица

Омская область, Русско-Полянский район, с. Добровольск, ул. Новая, д. б/н

