

АКТ ОСМОТРА  
здания, сооружения или объекта незавершенного строительства  
при выявлении правообладателей ранее учтенных  
объектов недвижимости

16 января 2024 г.

№ 797

Настоящий акт составлен в результате проведенного 16 января 2024 года в 10 часов 40 минут осмотра объекта недвижимости с кадастровым номером 55:23:240401:251 расположенный по адресу: Омская область, Русско-Полянский район, д. Ротовка, ул. Садовая, д. б/н, комиссией по проведению осмотров зданий, строений, сооружений или объектов незавершенного строительства при проведении мероприятий по выявлению правообладателей объектов недвижимого имущества, расположенных на территории Розовского сельского поселения Русско-Полянского муниципального района Омской области, утвержденной распоряжением Администрации Русско-Полянского муниципального района Омской области от 20.09.2022 № 165-р, в составе:

Председатель комиссии:

Федосеенко Иван Анатольевич

- Врио председателя Комитета по управлению имуществом при администрации Русско-Полянского муниципального района Омской области;

Члены комиссии:

Проценко Наталья Ивановна

- начальник экономического отдела администрации Русско-Полянского муниципального района Омской области;

Ульрих Наталья Александровна

- Глава Розовского сельского поселения Русско-Полянского муниципального района Омской области (по согласованию)

в отсутствие лица, выявленного в качестве правообладателя указанного ранее учтенного объекта недвижимости.


При осмотре осуществлена фотофиксация объекта недвижимости. Материалы фотофиксации прилагаются.

Осмотр проведен в форме визуального осмотра.

В результате проведенного осмотра установлено, что ранее учтенный объект недвижимости прекратил существование.


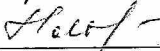
Подписи членов комиссии:

Председатель  
комиссии:

  
\_\_\_\_\_

И.А. Федосеенко

Члены  
комиссии:

  
\_\_\_\_\_  
  
\_\_\_\_\_

Н.И. Проценко

Н.А. Ульрих

Фототаблица

Омская область, Русско-Полянский район, д. Ротовка, ул. Садовая, д. б/н

