

АКТ ОСМОТРА
здания, сооружения или объекта незавершенного строительства
при выявлении правообладателей ранее учтенных
объектов недвижимости

22 ноября 2023 г.

№ 710

Настоящий акт составлен в результате проведенного 22 ноября 2023 года в 10 часов 10 минут осмотра объекта недвижимости с кадастровым номером 55:23:000000:655, расположенный по адресу: Омская область, Русско-Полянский район, с. Алабота, ул. Зеленая, д. б/н, комиссией по проведению осмотров зданий, строений, сооружений или объектов незавершенного строительства при проведении мероприятий по выявлению правообладателей объектов недвижимого имущества, расположенных на территории Алаботинского сельского поселения Русско-Полянского муниципального района Омской области, утвержденной распоряжением Администрации Русско-Полянского муниципального района Омской области от 20.09.2022 № 166-р, в составе:

Председатель комиссии:

Федосеенко Иван Анатольевич

- Врио председателя Комитета по управлению имуществом при администрации Русско-Полянского муниципального района Омской области;

Члены комиссии:

Проценко Наталья Ивановна

- начальник экономического отдела администрации Русско-Полянского муниципального района Омской области;

Толстопят Петр Петрович

- Глава Алаботинского сельского поселения Русско-Полянского муниципального района Омской области (по согласованию)

в отсутствие лица, выявленного в качестве правообладателя указанного ранее учтенного объекта недвижимости.


При осмотре осуществлена фотофиксация объекта недвижимости. Материалы фотофиксации прилагаются.

Осмотр проведен в форме визуального осмотра.

В результате проведенного осмотра установлено, что ранее учтенный объект недвижимости прекратил существование.

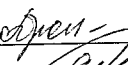

Подписи членов комиссии:

Председатель
комиссии:



И.А. Федосеенко

Члены
комиссии:

Н.И. Проценко

П.П. Толстопят

Фототаблица

Омская область, Русско-Полянский район, с. Алабота, ул. Зеленая, д. б/н



**с.Алабота,
ул.Зеленая, д. б/н**