

АКТ ОСМОТРА
здания, сооружения или объекта незавершенного строительства
при выявлении правообладателей ранее учтенных
объектов недвижимости

11 июля 2023 г.

№ 554

Настоящий акт составлен в результате проведенного 11 июля 2023 года в 14 часов 20 минут осмотра объекта недвижимости с кадастровым номером 55:23:210105:91, расположенный по адресу: Омская область, Русско-Полянский район, с. Алабота, ул. Транспортная, д. 40, комиссией по проведению осмотров зданий, строений, сооружений или объектов незавершенного строительства при проведении мероприятий по выявлению правообладателей объектов недвижимого имущества, расположенных на территории Алаботинского сельского поселения Русско-Полянского муниципального района Омской области, утвержденной распоряжением Администрации Русско-Полянского муниципального района Омской области от 20.09.2022 № 166-р, в составе:

Председатель комиссии:

Прокопьев Андрей Иванович

- председатель Комитета по управлению имуществом при администрации Русско-Полянского муниципального района Омской области;

Члены комиссии:

Проценко Наталья Ивановна

- начальник экономического отдела администрации Русско-Полянского муниципального района Омской области;

Толстопят Петр Петрович

- Глава Алаботинского сельского поселения Русско-Полянского муниципального района Омской области (по согласованию)

в отсутствие лица, выявленного в качестве правообладателя указанного ранее учтенного объекта недвижимости.


При осмотре осуществлена фотофиксация объекта недвижимости. Материалы фотофиксации прилагаются.

Осмотр проведен в форме визуального осмотра.

В результате проведенного осмотра установлено, что ранее учтенный объект недвижимости прекратил существование.

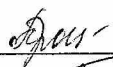
Подписи членов комиссии:


Председатель
комиссии:



А.И. Прокопьев

Члены
комиссии:





Н.И. Проценко

П.П. Толстопят

Приложение
акту осмотра
от 11.07.2023 № 554

Фототаблица

Омская область, Русско-Полянский район, с. Алабота, ул. Транспортная, д. 40

