

АКТ ОСМОТРА
здания, сооружения или объекта незавершенного строительства
при выявлении правообладателей ранее учтенных
объектов недвижимости

31 августа 2023 г.

№ 632

Настоящий акт составлен в результате проведенного 31 августа 2023 года в 13 часов 20 минут осмотра объекта недвижимости с кадастровым номером 55:23:000000:665, расположенный по адресу: Омская область, Русско-Полянский район, с. Алабота, ул. Озерная, д. б/н, комиссией по проведению осмотров зданий, строений, сооружений или объектов незавершенного строительства при проведении мероприятий по выявлению правообладателей объектов недвижимого имущества, расположенных на территории Алаботинского сельского поселения Русско-Полянского муниципального района Омской области, утвержденной распоряжение Администрации Русско-Полянского муниципального района Омской области от 20.09.2022 № 166-р, в составе:

Председатель комиссии:

Прокопьев Андрей Иванович

- председатель Комитета по управлению имуществом при администрации Русско-Полянского муниципального района Омской области;

Члены комиссии:

Проценко Наталья Ивановна

- начальник экономического отдела администрации Русско-Полянского муниципального района Омской области;

Толстопят Петр Петрович

- Глава Алаботинского сельского поселения Русско-Полянского муниципального района Омской области (по согласованию)

в отсутствие лица, выявленного в качестве правообладателя указанного ранее учтенного объекта недвижимости.


При осмотре осуществлена фотофиксация объекта недвижимости. Материалы фотофиксации прилагаются.

Осмотр проведен в форме визуального осмотра.

В результате проведенного осмотра установлено, что ранее учтенный объект недвижимости прекратил существование.


Подписи членов комиссии:


Председатель
комиссии:



А.И. Прокопьев

Члены
комиссии:






Н.И. Проценко

П.П. Толстопят

Фототаблица

Омская область, Русско-Полянский район, с. Алабота, ул. Озерная, д. б/н



**с. Алабота ул.
Озерная д. б/н кв. 1-2**